










**LEGENDA**

-  MAP 04  
NUMERO REGIONALE DEL CORSO D'ACQUA APPARTENENTE AL R.I.M.
-  CORSO D'ACQUA - BASE AEROMORFOMETRICO COMUNALE
-  CORSO D'ACQUA - CARTA TECNICA REGIONALE
-  CORSO D'ACQUA INVIANTO
-  DIREZIONE DI FLUSSO
-  FASCIA DI RISERVO DEL RETICOLO IDROGRAFICO PRINCIPALE (M.A. 0.9 - n° 7/1980 del 01.08.2003)
-  FASCIA DI RISERVO DEL RETICOLO IDROGRAFICO MINORE
-  QUOTA ALTIMETRICA ASSOLUTA S.M.
-  CONFINI COMUNALI



**COMUNE DI MAPELLO**  
PRIMO DI GOVERNO DEL TERRITORIO



**COMUNE DI MAPELLO**  
PROVINCIA DI BERGAMO

**INDIVIDUAZIONE DEL RETICOLO IDRICO MINORE**  
Delibera Giunta Regionale 25 gennaio 2002 n. 77568 e D.G.R. del 01 agosto 2003 n° 713950

**INDIVIDUAZIONE DEL RETICOLO settore 5**

**GRUPPO DI PROGETTAZIONE**  
Ing. Carlo Manzoni  
Ing. Dario Vercelli  
Arch. Stefano Garavati  
Dott. Cosetta Diego Marretti  
CNR - Istituto Nazionale di Ricerca in Idraulica e Idrologia  
Università di Trento

ADOPTATO CON DELIBERA CONSILIARE N. \_\_\_\_\_ DEL \_\_\_\_\_  
APPROVATO CON DELIBERA CONSILIARE N. \_\_\_\_\_ DEL \_\_\_\_\_

DATA \_\_\_\_\_ SCALA \_\_\_\_\_ TAV. \_\_\_\_\_ REL. \_\_\_\_\_  
MARZO 2010 1:2.000 07 RG824/10