












LEGENDA

-  NUMERO COMUNE DEL CORSO DIACOLA APPARTINENTE AL PLAN.
-  CORSO DIACOLA - BASE AEROPERIMETRICO COMUNALE
-  CORSO DIACOLA - CARTA TECNICA REGIONALE
-  CORSO DIACOLA INTORNO
-  DIREZIONE DI FLUSSO
-  FASCIA DI RISERVO DEL RETICOLO IDROGRAFICO PRINCIPALE (M.A.L.O.p. n° 17/1989 del 01/08/2003)
-  FASCIA DI RISERVO DEL RETICOLO IDROGRAFICO MINORE
-  QUOTA ALTIMETRICA ASSOLUTA (A.M.)
-  COMUNE COMUNALE



**COMUNE DI
MAPELLO**

PIANO DI
GOVERNO DEL
TERRITORIO



COMUNE DI MAPELLO
PROVINCIA DI BERGAMO

INDIVIDUAZIONE DEL RETICOLO IDRICO MINORE
Delibera Giunta Regionale 23 gennaio 2002, n. 77/868 e D.G.N. del 01 agosto 2003 n° 77/13590

INDIVIDUAZIONE DEL RETICOLO RETICOLO settore 2

GRUPPO DI PROGETTAZIONE

Ing. Carlo Manzoni
Ing. Dario Venetti
Arch. Stefano Genesi
Dott. Geol. Diego Marzetti
Con la collaborazione Università di Trento

ADOTTATO CON DELIBERA CONSILIARE N. _____ DEL _____

APPROVATO CON DELIBERA CONSILIARE N. _____ DEL _____

DATA _____ SCALA _____ TAV. _____ REL. _____

MARZO 2010 1:2.000 04 RS/584110