













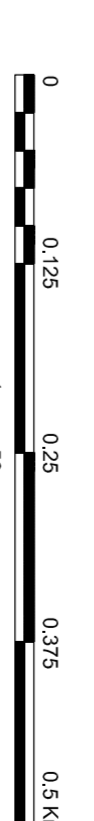


# LEGENDA

-  Substrato roccioso
-  Limite del substrato roccioso
-  Limite comunale di Mapello
-  Corsi d'acqua superficiali
-  Traccia della sezione idrogeologica
-  Isopieza e relativa quota in m s.l.m.
-  Direzione di flusso sotterraneo principale
-  Pozzi pubblici ad uso idropotabile
-  Sorgenti pubbliche ad uso idropotabile
-  Pozzi ad uso irriguo e relativo numero di castro
-  Pozzi ad uso industriale e relativo numero di castro
-  Drenatori superficiali ad uso industriale e relativo numero di castro
-  Aree di estrazione
-  Paleovalle



## COMUNE DI MAPELLO PROVINCIA DI BERGAMO

COMPONENTE GEOLOGICA, IDROGEOLOGICA E  
SISMICA DEL PIANO DI GOVERNO DEL  
TERRITORIO, IN ATTUAZIONE DELLA L.R. 11  
MARZO 2005, N.12

**CARTA IDROGEOLOGICA  
ED IDROLOGICA**

ADOPTATO CON DELIBERA CONSILIARE N. \_\_\_\_\_ DEL \_\_\_\_\_  
APPROVATO CON DELIBERA CONSILIARE N. \_\_\_\_\_ DEL \_\_\_\_\_  
DATA \_\_\_\_\_ SCALA \_\_\_\_\_ TAV. \_\_\_\_\_ REL. \_\_\_\_\_  
MARZO 2010 1:5.000 03 RG/2640/10

### GRUPPO DI PROGETTAZIONE

Ing. Carlo Marzetti  
Ing. Danilo Veneri  
Dott. Geol. Diego Mareselli  
con la collaborazione Università di Trento



**COMUNE DI MAPELLO**  
PIANO DI GOVERNO DEL TERRITORIO

